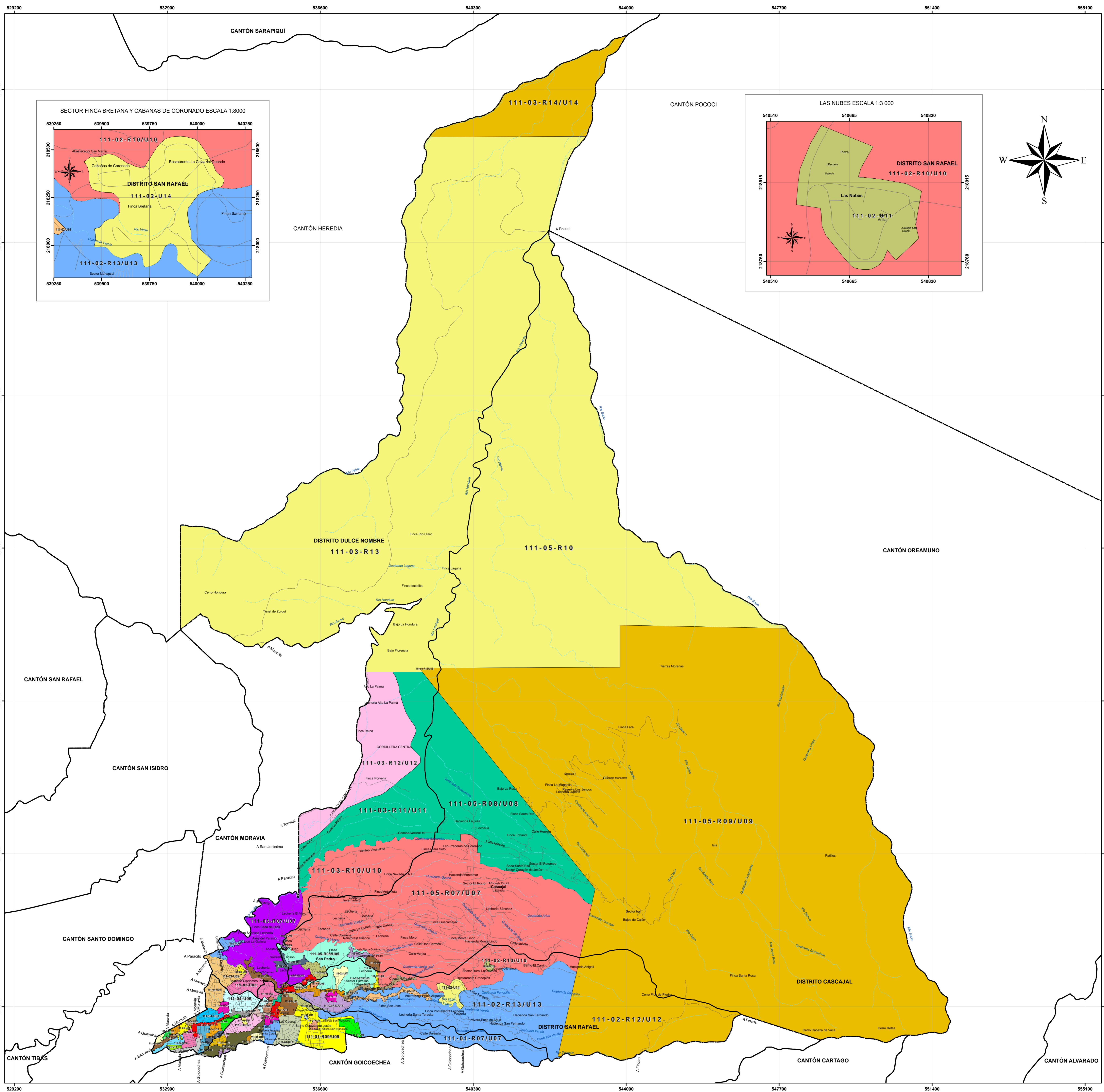


MAPA DE VALORES DE TERRENOS POR ZONAS HOMOGÉNEAS PROVINCIA I SAN JOSÉ CANTÓN II VÁZQUEZ DE CORONADO



MINISTERIO DE HACIENDA
DIRECCIÓN GENERAL DE TRIBUTACIÓN
DIVISIÓN
ÓRGANO DE NORMALIZACIÓN TÉCNICA

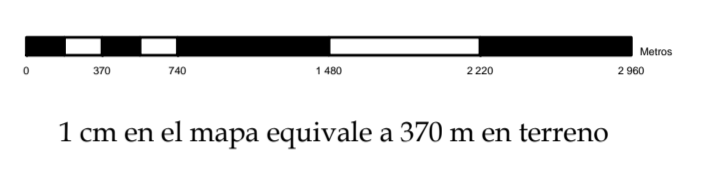


Ing. Alberto Poveda Alvarado
DIRECTOR CNT

Ing. Wanny Chaves Solano
SUBDIRECTORA
VALORACIONES MUNICIPALES

Ing. Luis Coto Muñoz
COORDINADOR GRUPO
DE PLATAFORMA DE VALORES

ESCALA 1:37.000



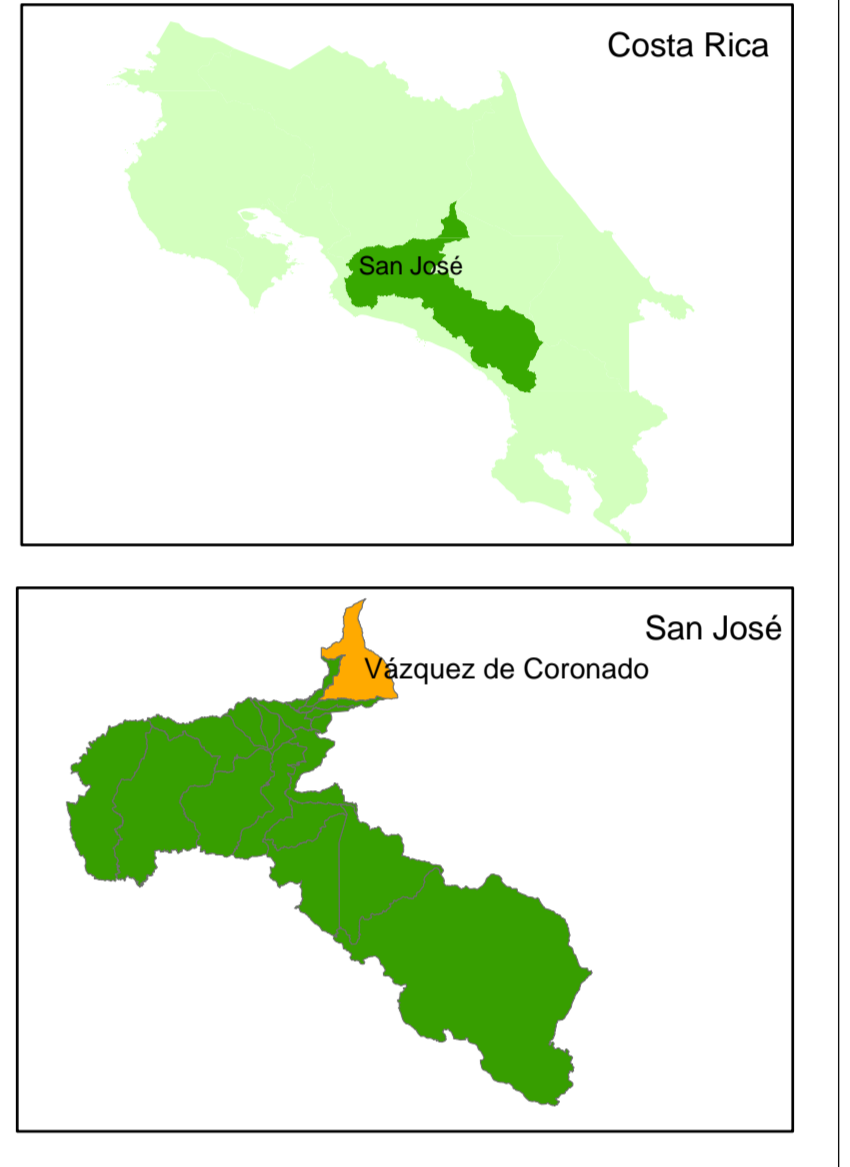
PROYECCIÓN LAMBERT COSTA RICA NORTE
Estrón de Clarke 1866
Base Cartográfica del Instituto Geográfico Nacional
Límites Oficiales del Instituto Geográfico Nacional

ARCHIVO: 111_Mapa_Valores_Terreno.pdf

SAN JOSÉ DE COSTA RICA. AÑO 2010



LOCALIZACIÓN



CONVENCIONES TOPOGRÁFICAS

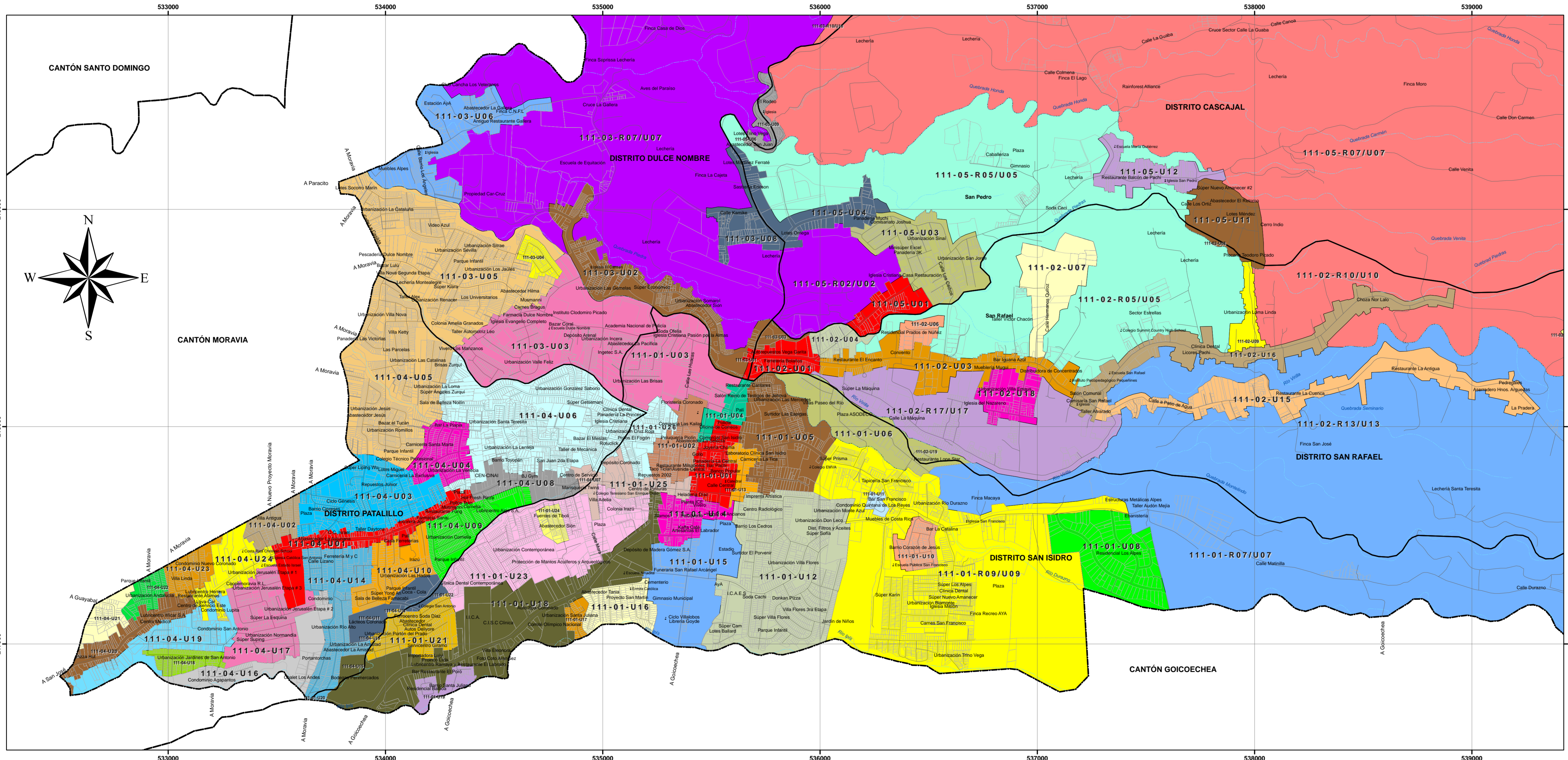
- Límite de Cantón
- Límite de Distrito
- Predicación
- Vías
- Hidrografía
- Culto
- Educación

* Los límites territoriales utilizados son los oficiales suministrados por el IGN

CONVENCIONES TEMÁTICAS

111-01-U01
I San José, II Cantón Vázquez de Coronado
01 Distrito San Isidro, U01 Zona Homogénea Urbana
Rural, U02 Urbana.
La numeración del 01 al 21 se refiere a la cantidad de
zonas del distrito. El código asignado al tipo de
predicación corresponde al que se indica en el Manual
de Valores Base Urbana por Topografía Constructiva.
Para el comercio se emplea el código COI al CO4
en donde el número indica la actividad comercial
según el 1 a de menor intensidad. Para la industria se
emplea el código I1.

DETALLE URBANO CANTÓN VÁZQUEZ DE CORONADO ESCALA 1:10 000



MATRICES DE INFORMACIÓN POR DISTRITO

CANTÓN VÁZQUEZ DE CORONADO		CANTÓN VÁZQUEZ DE CORONADO		CANTÓN VÁZQUEZ DE CORONADO		CANTÓN VÁZQUEZ DE CORONADO		CANTÓN VÁZQUEZ DE CORONADO	
DISTRITO	VALORES	DISTRITO	VALORES	DISTRITO	VALORES	DISTRITO	VALORES	DISTRITO	VALORES
DISTRICTO DULCE NOMBRE	...	DISTRICTO CASCAJAL	...	DISTRICTO SAN RAFAEL	...	DISTRICTO SAN ISIDRO	...	DISTRICTO PATALLLO	...