
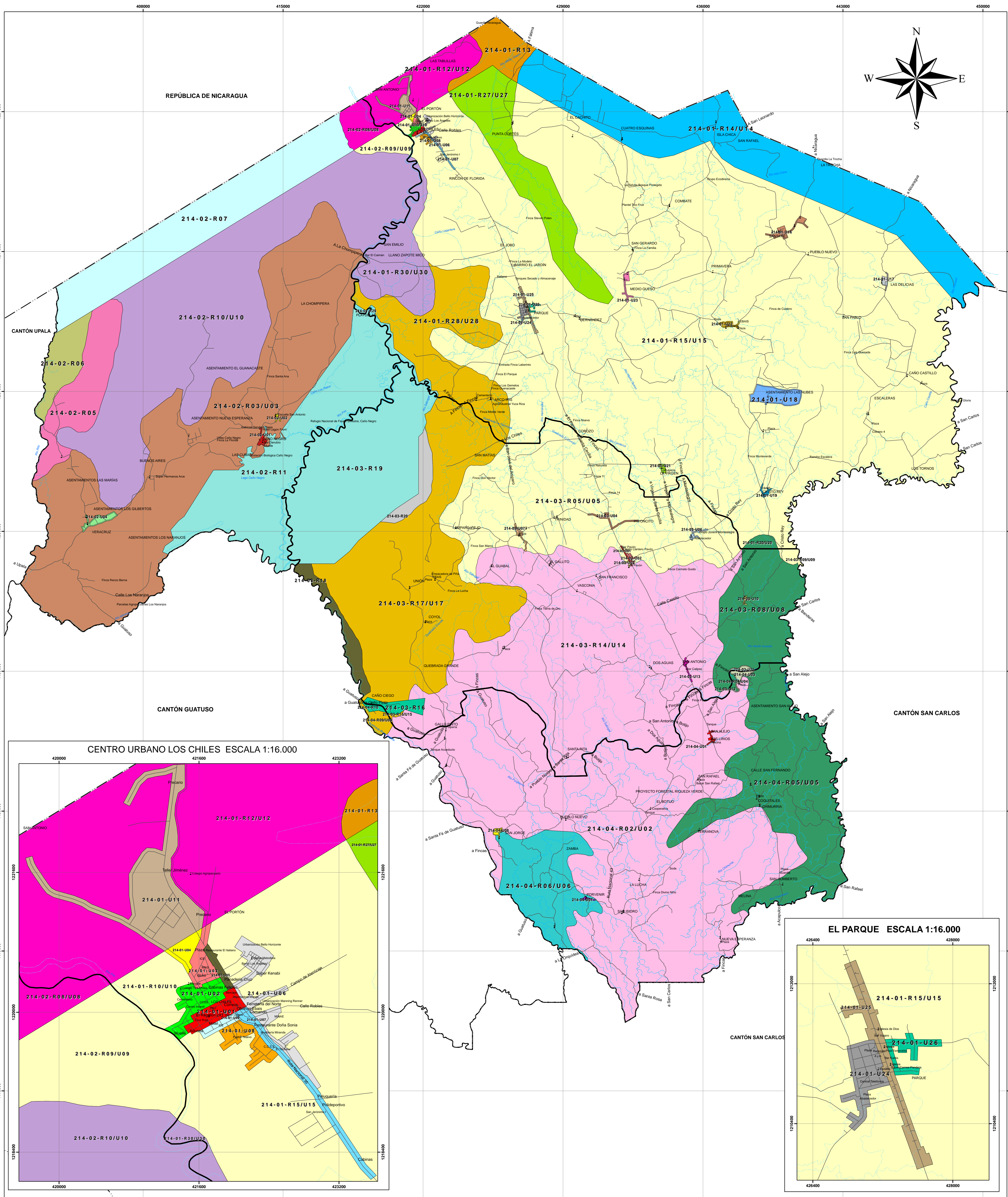



MAPA DE VALORES DE TERRENO POR ZONAS HOMOGÉNEAS PROVINCIA 2 ALAJUELA CANTÓN 14 LOS CHILES



MINISTERIO DE HACIENDA
DIRECCIÓN GENERAL DE TRIBUTACIÓN
DIVISIÓN
ÓRGANO DE NORMALIZACIÓN TÉCNICA



LOS CHILES

Ing. Alberto Poveda Alvarado
DIRECTOR ONT

Ing. Wanny Chaves Solano
SUBDIRECTORA
VALORACIONES MUNICIPALES

Ing. Luis Coto Muñoz
COORDINADOR GRUPO
DE PLATAFORMA DE VALORES

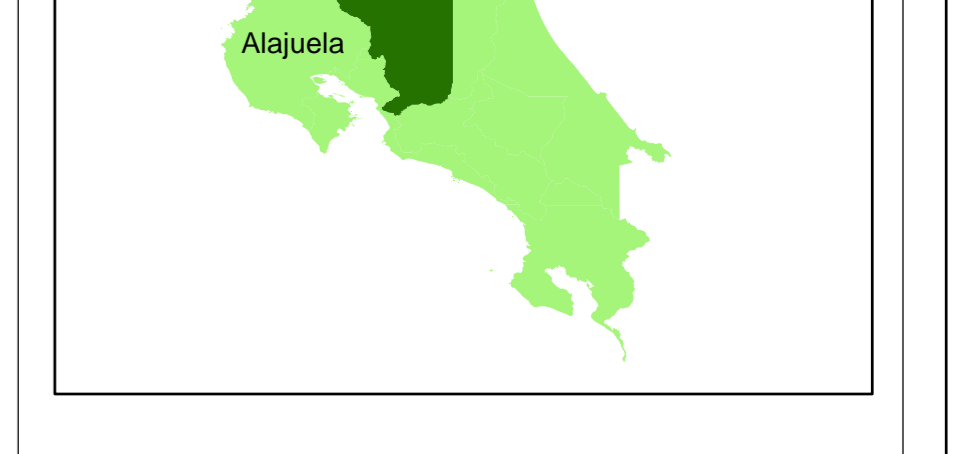

ESCALA 1:70.000

1 cm en el mapa equivale a 700 m en terreno

PROYECCIÓN COSTA RICA TRANSVERSAL MERCATOR (CRTM05)
Esferoide-WGS84
Base Cartográfica Producida por Programa
Regularización Catastro Registro
Límites Oficiales del Instituto Geográfico Nacional

ARCHIVO: 214_Mapa_Valores_Terreno.pdf

SAN JOSÉ DE COSTA RICA. AÑO 2010



CONVENCIONES TOPOGRÁFICAS

- Límite de Provincia
- Límite de Cantón
- Límite de Distrito
- Vías
- Hidrografía
- Escuela
- Iglesia

CONVENCIONES TEMÁTICAS

214-01-U01
2: Provincia Alajuela, 14: Cantón Los Chiles
01: Distrito Los Chiles, U01: Zona Homogénea Urbana número uno del distrito.
R: Rural, U: Urbano.
La numeración del 01 al 30 se refiere a la cantidad de zonas del distrito. El código asignado al tipo de residencial corresponde al que se indica en el Manual de Valores Base Unitarios por Tipología Constructiva. Para el comercio se empleará el código CO1 a CO2 en donde el número indicará la actividad comercial siendo el 1 la de menor intensidad.

MATRICES DE INFORMACIÓN DEL MAPA DE VALORES DE TERRENO POR ZONAS HOMOGÉNEAS

CÓDIGO DE ZONA	01-01	01-02	01-03	01-04	01-05	01-06	01-07	01-08	01-09	01-10	01-11	01-12	01-13	01-14	01-15	01-16	01-17	01-18	01-19	01-20	01-21	01-22	01-23	01-24	01-25	01-26	01-27	01-28	01-29	01-30
NOMBRE	01-01	01-02	01-03	01-04	01-05	01-06	01-07	01-08	01-09	01-10	01-11	01-12	01-13	01-14	01-15	01-16	01-17	01-18	01-19	01-20	01-21	01-22	01-23	01-24	01-25	01-26	01-27	01-28	01-29	01-30
COLOR	01-01	01-02	01-03	01-04	01-05	01-06	01-07	01-08	01-09	01-10	01-11	01-12	01-13	01-14	01-15	01-16	01-17	01-18	01-19	01-20	01-21	01-22	01-23	01-24	01-25	01-26	01-27	01-28	01-29	01-30
VALOR (B/m²)	01-01	01-02	01-03	01-04	01-05	01-06	01-07	01-08	01-09	01-10	01-11	01-12	01-13	01-14	01-15	01-16	01-17	01-18	01-19	01-20	01-21	01-22	01-23	01-24	01-25	01-26	01-27	01-28	01-29	01-30
ÁREA (m²)	01-01	01-02	01-03	01-04	01-05	01-06	01-07	01-08	01-09	01-10	01-11	01-12	01-13	01-14	01-15	01-16	01-17	01-18	01-19	01-20	01-21	01-22	01-23	01-24	01-25	01-26	01-27	01-28	01-29	01-30
PERÍMETRO (m)	01-01	01-02	01-03	01-04	01-05	01-06	01-07	01-08	01-09	01-10	01-11	01-12	01-13	01-14	01-15	01-16	01-17	01-18	01-19	01-20	01-21	01-22	01-23	01-24	01-25	01-26	01-27	01-28	01-29	01-30
REGULARIDAD	01-01	01-02	01-03	01-04	01-05	01-06	01-07	01-08	01-09	01-10	01-11	01-12	01-13	01-14	01-15	01-16	01-17	01-18	01-19	01-20	01-21	01-22	01-23	01-24	01-25	01-26	01-27	01-28	01-29	01-30
TIPO DE VÍA	01-01	01-02	01-03	01-04	01-05	01-06	01-07	01-08	01-09	01-10	01-11	01-12	01-13	01-14	01-15	01-16	01-17	01-18	01-19	01-20	01-21	01-22	01-23	01-24	01-25	01-26	01-27	01-28	01-29	01-30
TIPO DE RESIDENCIAL	01-01	01-02	01-03	01-04	01-05	01-06	01-07	01-08	01-09	01-10	01-11	01-12	01-13	01-14	01-15	01-16	01-17	01-18	01-19	01-20	01-21	01-22	01-23	01-24	01-25	01-26	01-27	01-28	01-29	01-30
TIPO DE COMERCIO	01-01	01-02	01-03	01-04	01-05	01-06	01-07	01-08	01-09	01-10	01-11	01-12	01-13	01-14	01-15	01-16	01-17	01-18	01-19	01-20	01-21	01-22	01-23	01-24	01-25	01-26	01-27	01-28	01-29	01-30
TIPO DE INDUSTRIAL	01-01	01-02	01-03	01-04	01-05	01-06	01-07	01-08	01-09	01-10	01-11	01-12	01-13	01-14	01-15	01-16	01-17	01-18	01-19	01-20	01-21	01-22	01-23	01-24	01-25	01-26	01-27	01-28	01-29	01-30
TIPO DE HERRAMIENTAL	01-01	01-02	01-03	01-04	01-05	01-06	01-07	01-08	01-09	01-10	01-11	01-12	01-13	01-14	01-15	01-16	01-17	01-18	01-19	01-20	01-21	01-22	01-23	01-24	01-25	01-26	01-27	01-28	01-29	01-30
CAP. USO DE LAS TIERRAS	01-01	01-02	01-03	01-04	01-05	01-06	01-07	01-08	01-09	01-10	01-11	01-12	01-13	01-14	01-15	01-16	01-17	01-18	01-19	01-20	01-21	01-22	01-23	01-24	01-25	01-26	01-27	01-28	01-29	01-30